



**ГИПРОВОСТОКНЕФТЬ**  
АКЦИОНЕРНОЕ ОБЩЕСТВО

**Заказчик – ООО «Газпромнефть-Заполярье»**

**«Обустройство Тымпучиканского  
нефтегазоконденсатного месторождения.  
Куст скважин № 206-13»**

*ПРОЕКТНАЯ ДОКУМЕНТАЦИЯ*

**Раздел 2. Проект полосы отвода**

**Часть 2. Графическая часть**

**ЧОНФ.ГАЗ-КГС.206.13-П-ППО.02.00**

**Том 2.2**

Изм.	№ док.	Подп.	Дата
5	10501-25		03.12.25



**ГИПРОВОСТОКНЕФТЬ**

АКЦИОНЕРНОЕ ОБЩЕСТВО

**Заказчик – ООО «Газпромнефть-Заполярье»**

**«Обустройство Тымпучиканского  
нефтегазоконденсатного месторождения.  
Куст скважин № 206-13»**

*ПРОЕКТНАЯ ДОКУМЕНТАЦИЯ*

**Раздел 2. Проект полосы отвода**

**Часть 2. Графическая часть**

**ЧОНФ.ГАЗ-КГС.206.13-П-ППО.02.00**

**Том 2.2**

**Главный инженер**

**Н.П. Попов**

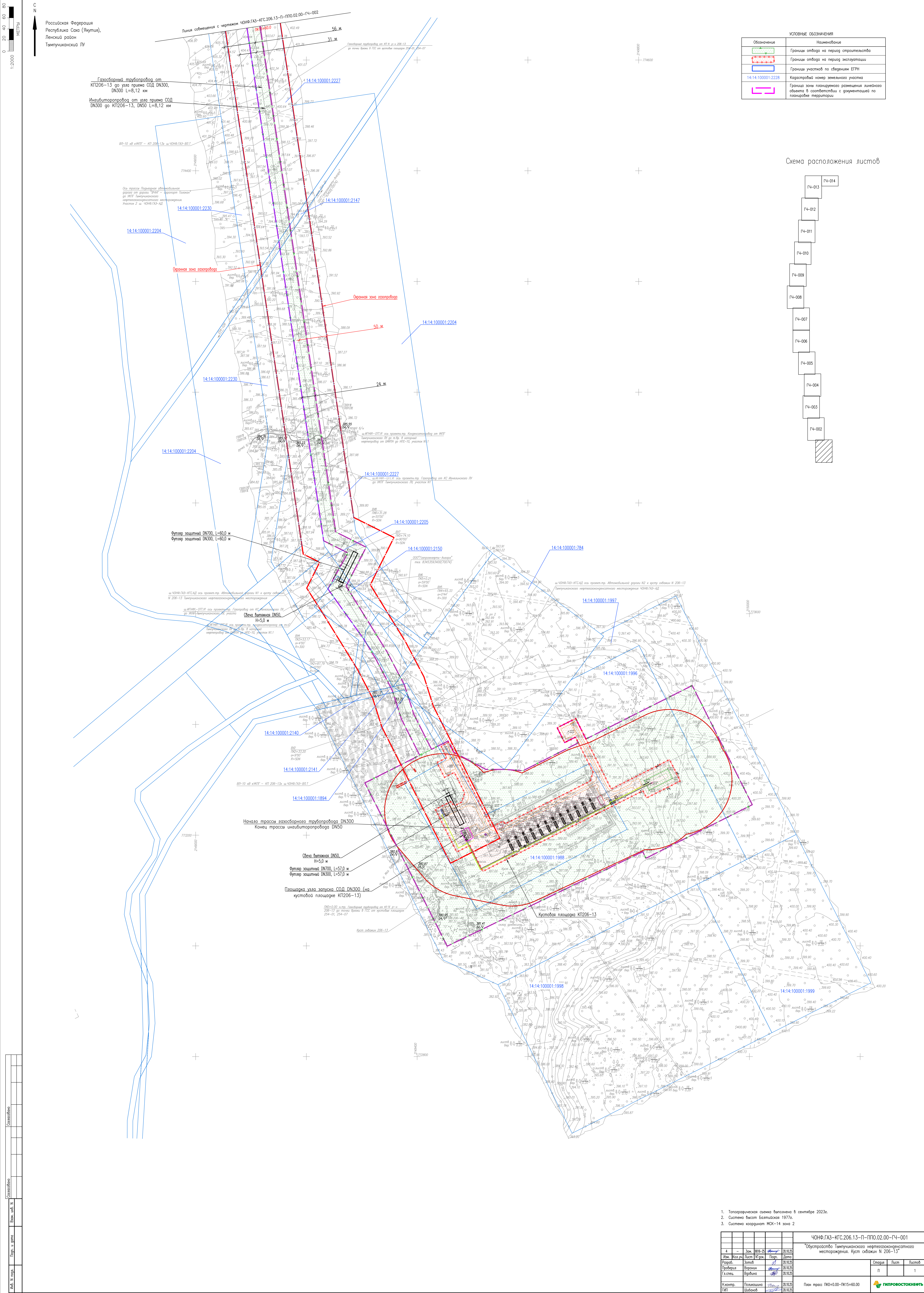
**Главный инженер проекта**

**Д.А. Шибанов**

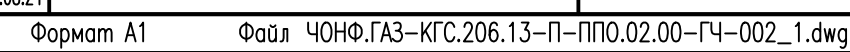
Инов. Неподл.	Подпись и дата	Взам. инв. №

Обозначение	Наименование	Примечание
ЧОНФ.ГАЗ-КГС.206.13-П-ППО.02.00-С-001	Содержание тома 2.2	Изм.1; 2, 3 ,4, 5 (Зам.)
ЧОНФ.ГАЗ-КГС.206.13-П-СП.00.00-СП-001	Состав проектной документации	
ЧОНФ.ГАЗ-КГС.206.13-П-ППО.02.00-ГЧ-001	План трасс ПК0+0.00-ПК15+60.00	Изм.1; 2 ,3, 4
ЧОНФ.ГАЗ-КГС.206.13-П-ППО.02.00-ГЧ-002	План трасс ПК15+60.00-ПК31+0.00	Изм.1
ЧОНФ.ГАЗ-КГС.206.13-П-ППО.02.00-ГЧ-003	План трасс ПК31+0.00-ПК46+20.00	Изм.1
ЧОНФ.ГАЗ-КГС.206.13-П-ППО.02.00-ГЧ-004	План трасс ПК46+20.00-ПК61+40.00	Изм.1
ЧОНФ.ГАЗ-КГС.206.13-П-ППО.02.00-ГЧ-005	План трасс ПК61+40.00-ПК76+60.00	Изм.1, 4, 5 (Зам.)
ЧОНФ.ГАЗ-КГС.206.13-П-ППО.02.00-ГЧ-006	План трасс ПК76+60.00-ПК91+80.00	Изм.1, 3
ЧОНФ.ГАЗ-КГС.206.13-П-ППО.02.00-ГЧ-007	План трасс ПК91+80.00-ПК107+0.00	Изм.1
ЧОНФ.ГАЗ-КГС.206.13-П-ППО.02.00-ГЧ-008	План трасс ПК107+0.00-ПК122+20.00	Изм.1
ЧОНФ.ГАЗ-КГС.206.13-П-ППО.02.00-ГЧ-009	План трасс ПК122+20.00-ПК137+20.00	Изм.1
ЧОНФ.ГАЗ-КГС.206.13-П-ППО.02.00-ГЧ-010	План трасс ПК137+20.00-ПК152+60.00	Изм.1; 2 ,3
ЧОНФ.ГАЗ-КГС.206.13-П-ППО.02.00-ГЧ-011	План трасс ПК152+60.00-ПК168+0.00	Изм.1, 3, 4
ЧОНФ.ГАЗ-КГС.206.13-П-ППО.02.00-ГЧ-012	План трасс ПК168+0.00-ПК183+40.00	Изм.1
ЧОНФ.ГАЗ-КГС.206.13-П-ППО.02.00-ГЧ-013	План трасс ПК183+40.00-ПК195+40.00	Изм.1
ЧОНФ.ГАЗ-КГС.206.13-П-ППО.02.00-ГЧ-014	План трасс ПК195+40.00-206+46.56	Изм.1; 2 ,3, 4
ЧОНФ.ГАЗ-КГС.206.13-П-ППО.02.00-ГЧ-015	Схема размещения трасс и площадок	Изм.1

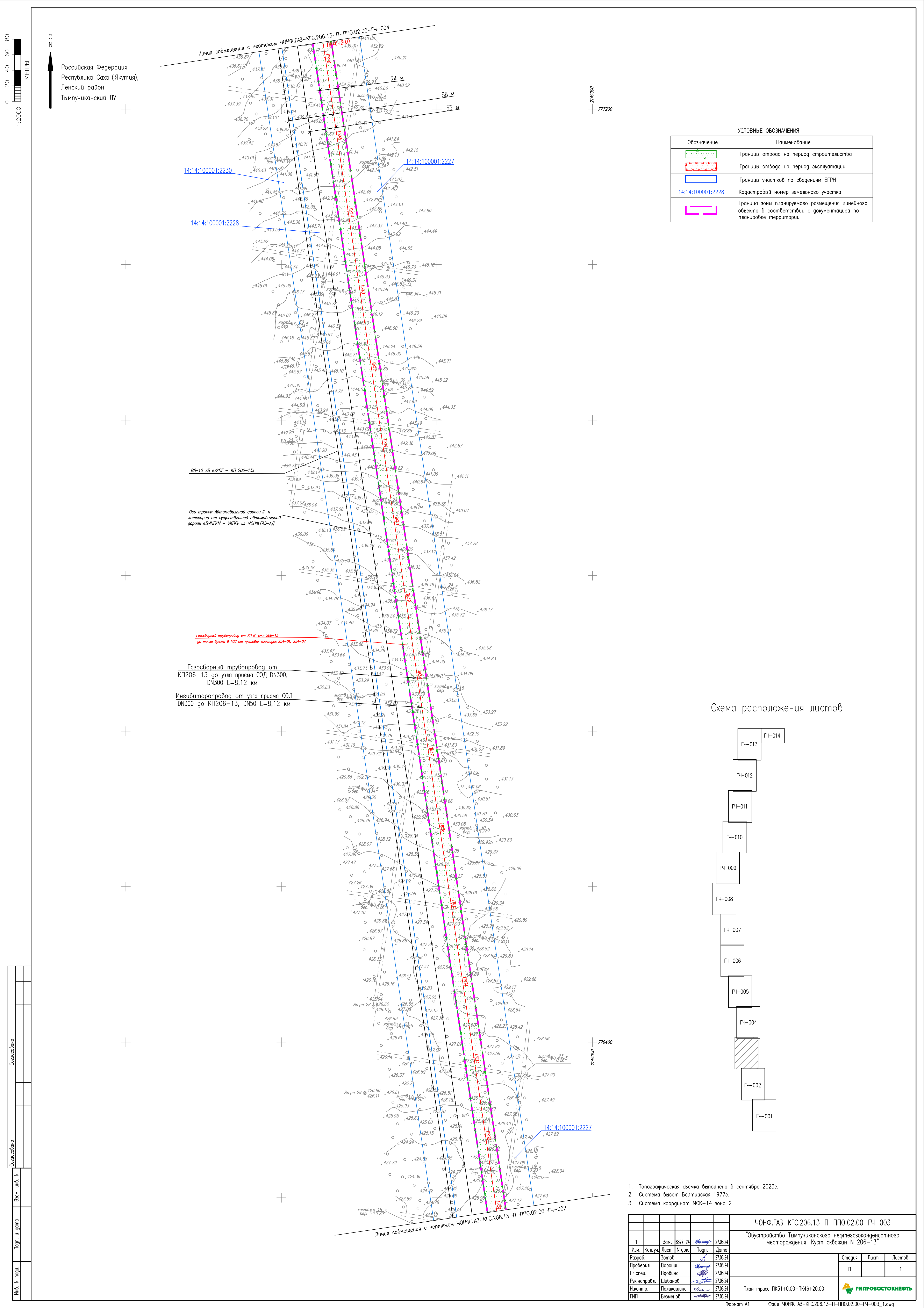




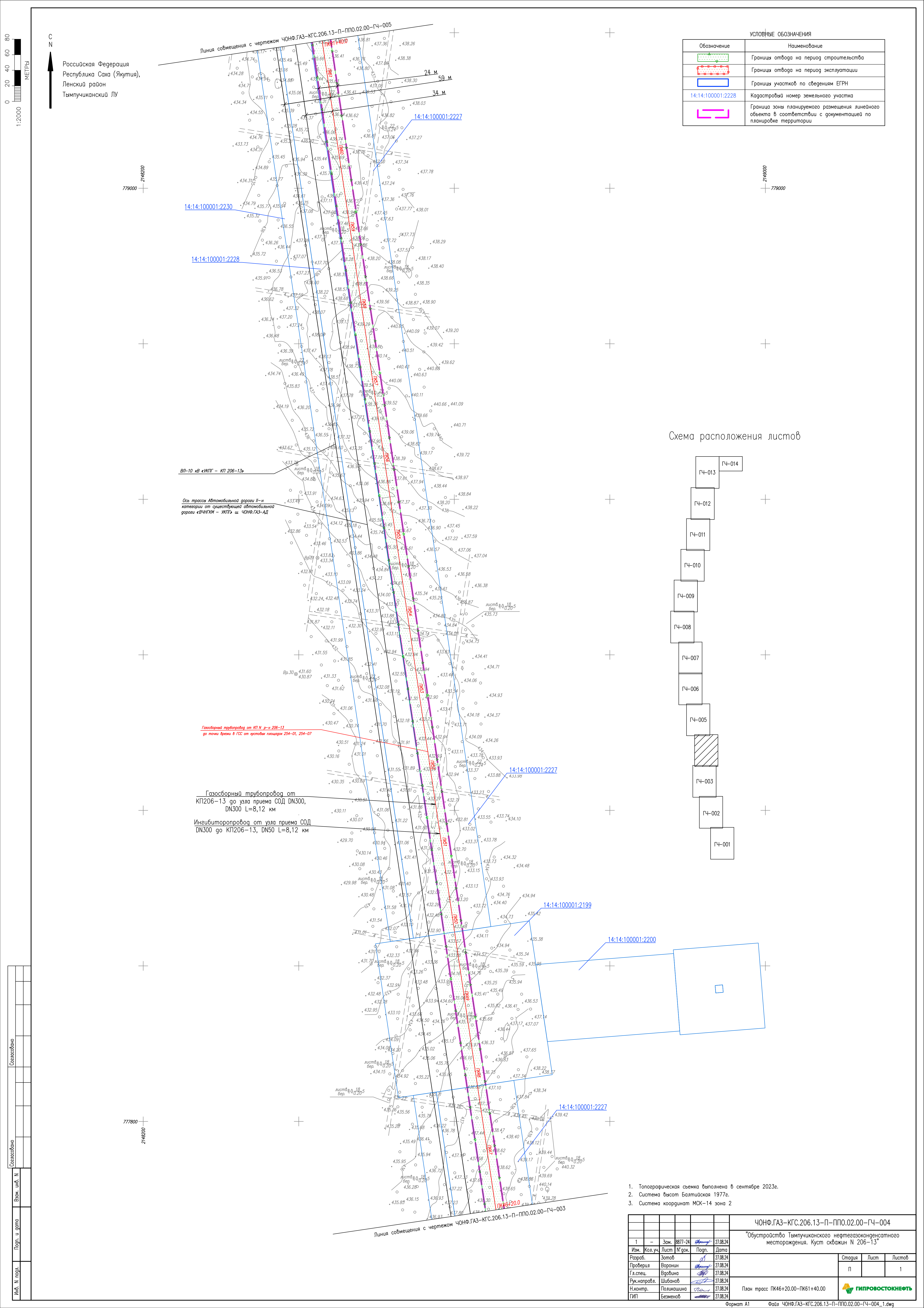




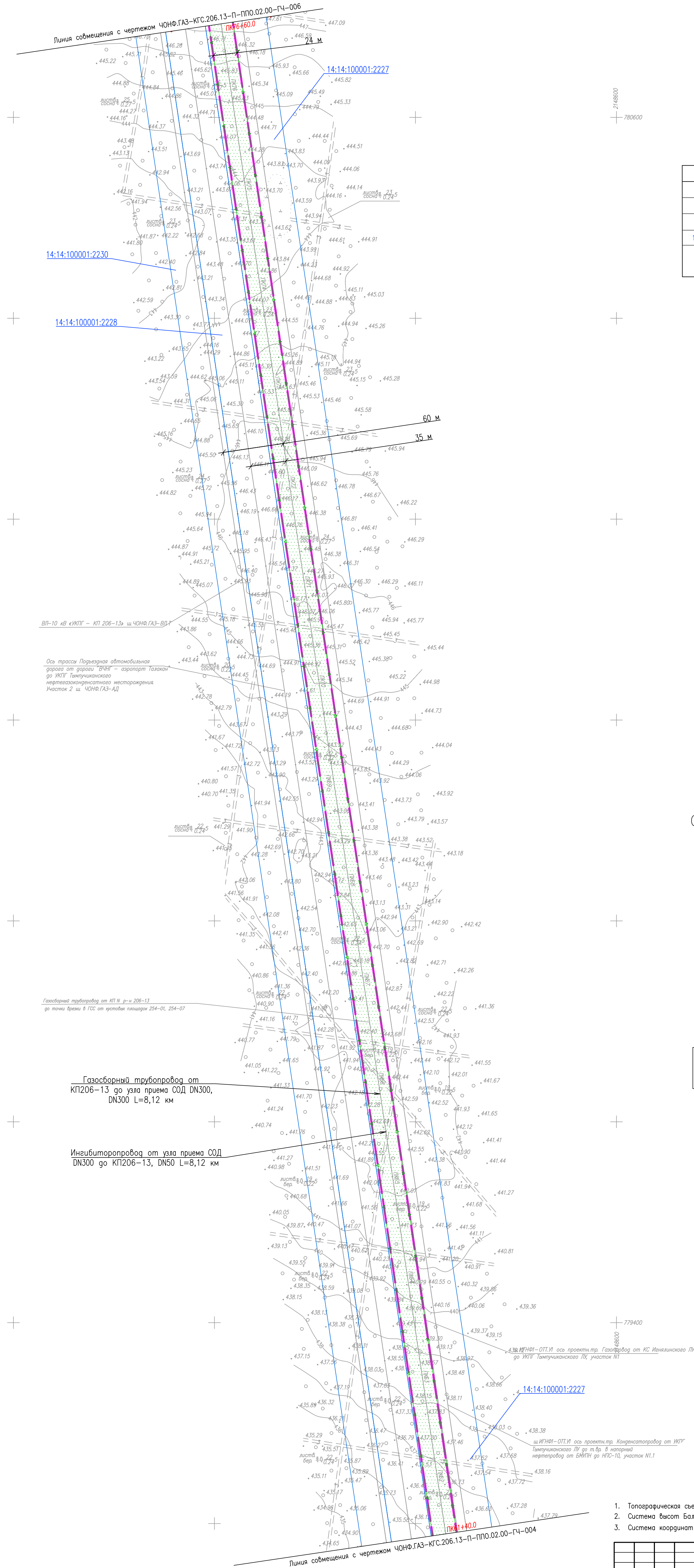
















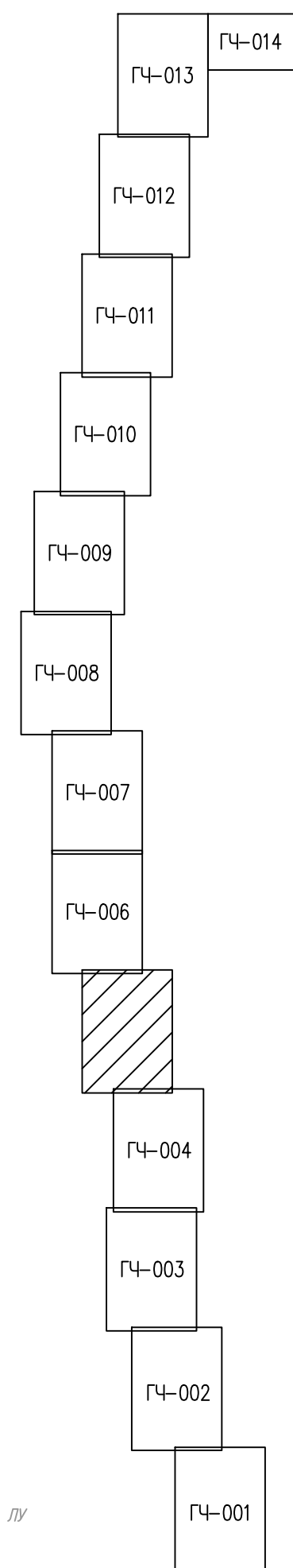

УСЛОВНЫЕ ОБОЗНАЧЕНИЯ	
Обозначение	Наименование
	Границы отвода на период строительства
	Границы отвода на период эксплуатации
	Границы участков по сведениям ЕГРН
14:14:100001:2228	Кадастровый номер земельного участка
	Граница зоны планируемого размещения линейного объекта в соответствии с документацией по планировке территории

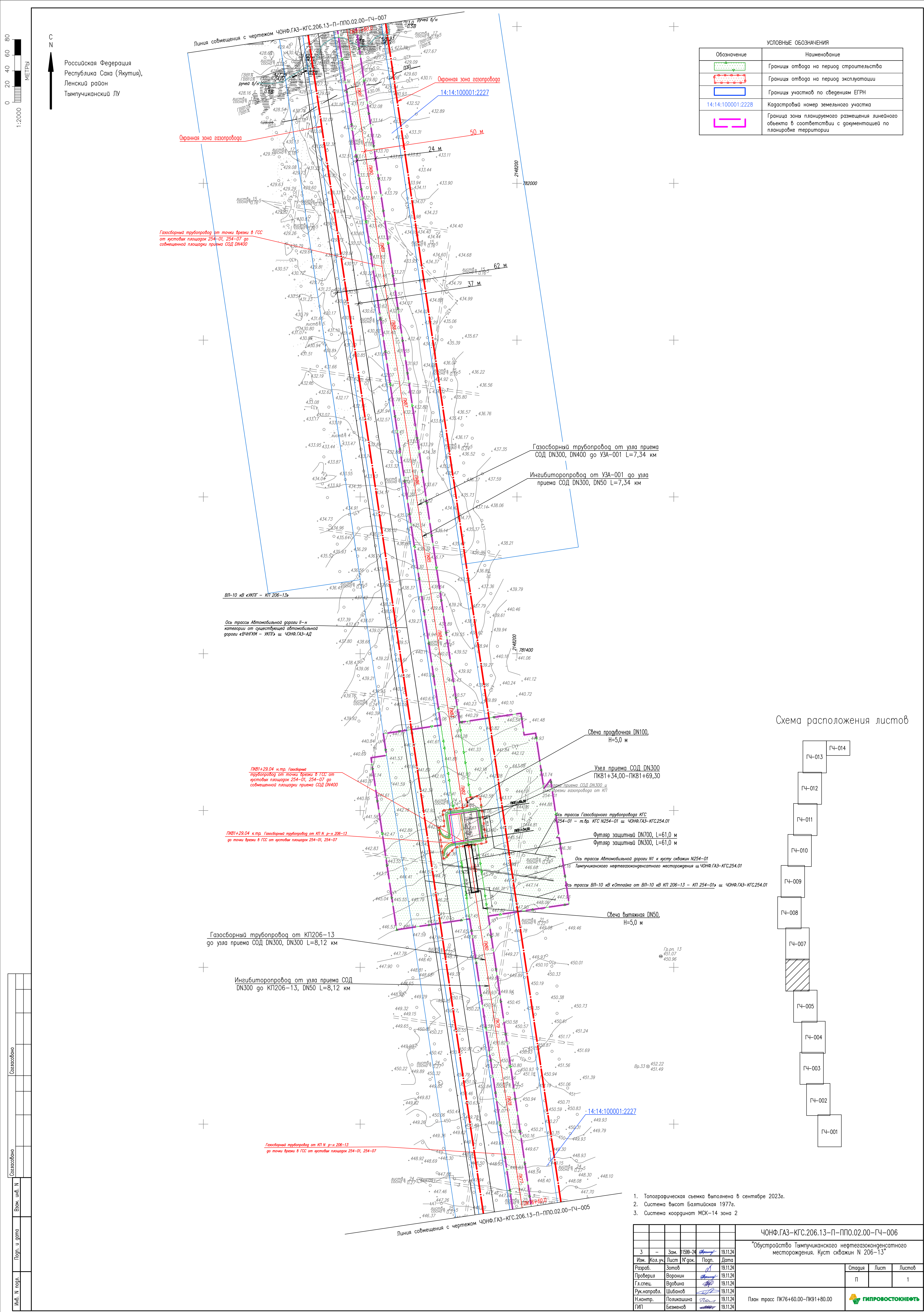
Схема расположения листов



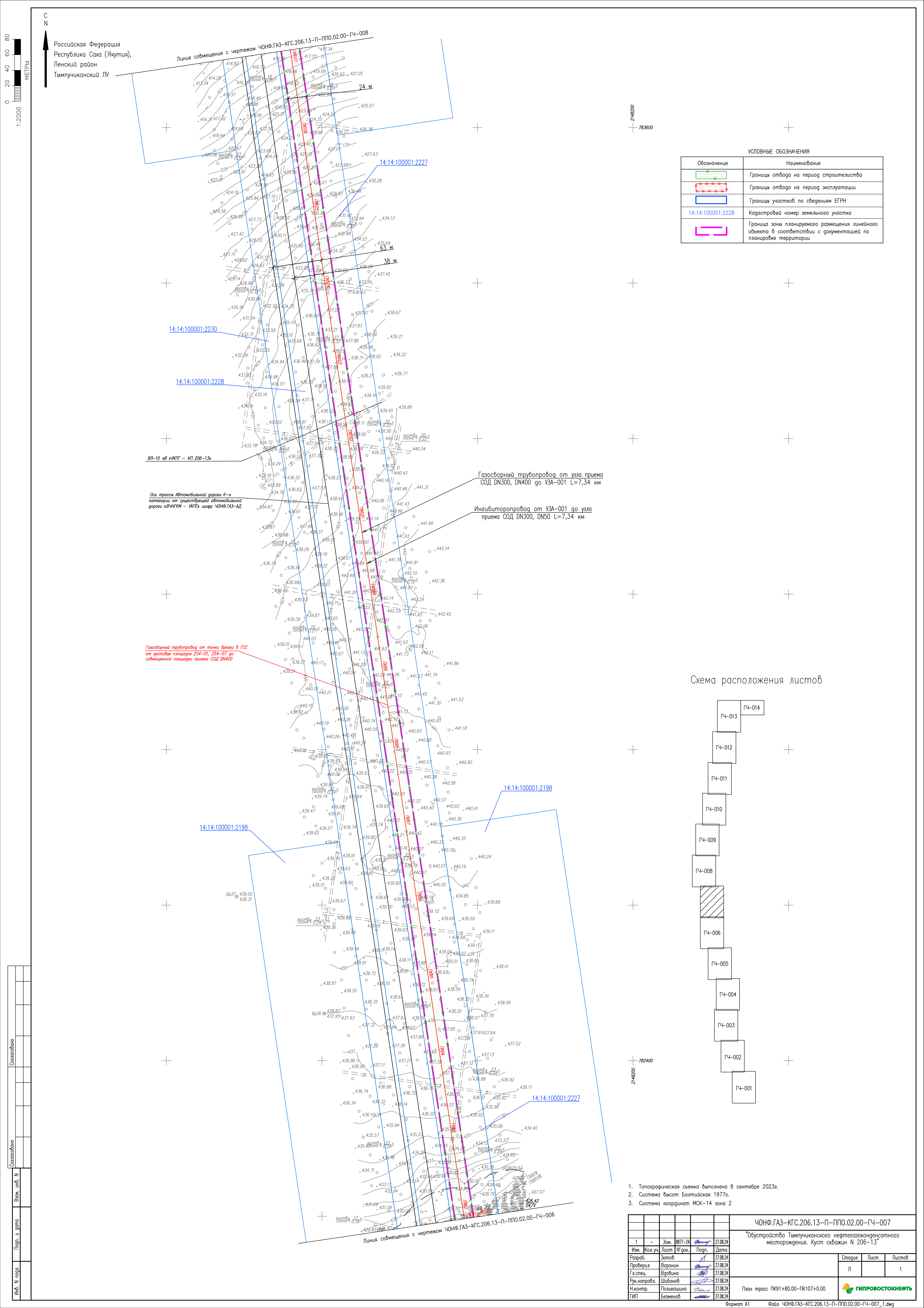
1. Топографическая съемка выполнена в сентябре 2023г.
2. Система высот Балтийская 1977г.
3. Система координат МСК-14 зона 2

						ЧОНФ.ГАЗ-КГС.206.13-П-ППО.02.00-ГЧ-005		
5	—	Зам.	10501-25	<i>Александр</i>	03.12.25	"Обустройство Тимпучиканского нефтегазоконденсатного месторождения. Куст скважин N 206-13"		
Изм.	Кол.уч.	Лист	N док.	Погн.	Дата			
Разработ.		Зотов		<i>А</i>	03.12.25	Статус	Лист	Листов
Проверил		Воронин		<i>Александр</i>	03.12.25	П		1
Гл. спец.		Вдобина		<i>ВД</i>	03.12.25			
Н. контр.		Полякшина		<i>Ваня</i>	03.12.25	План трасс ПК61+40.00-ПК76+60.00		
ГИП.		Шибанов		<i>Шибанов</i>	03.12.25			
						 <b>ГИПРОВОСТОКНЕФТЬ</b>		

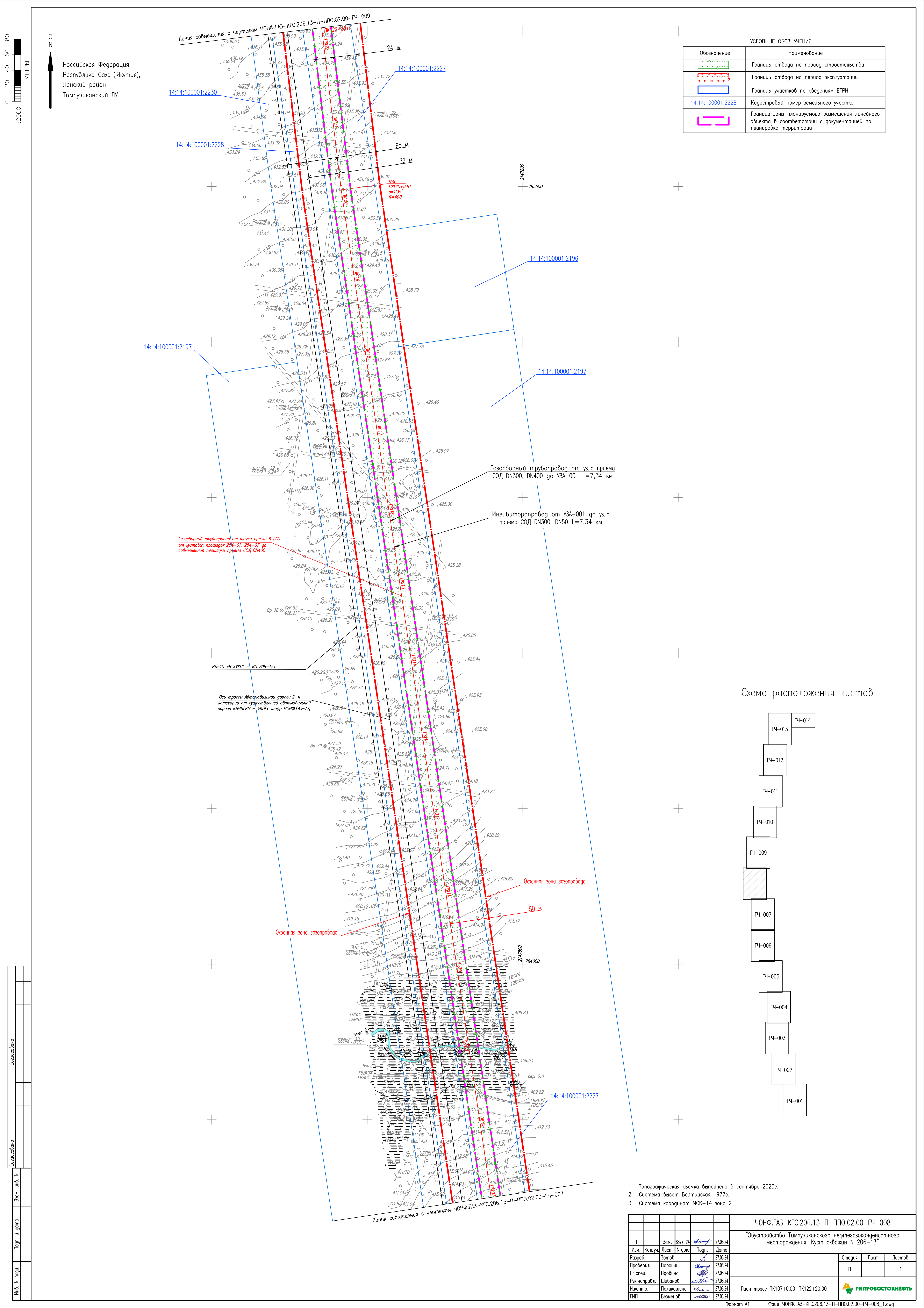




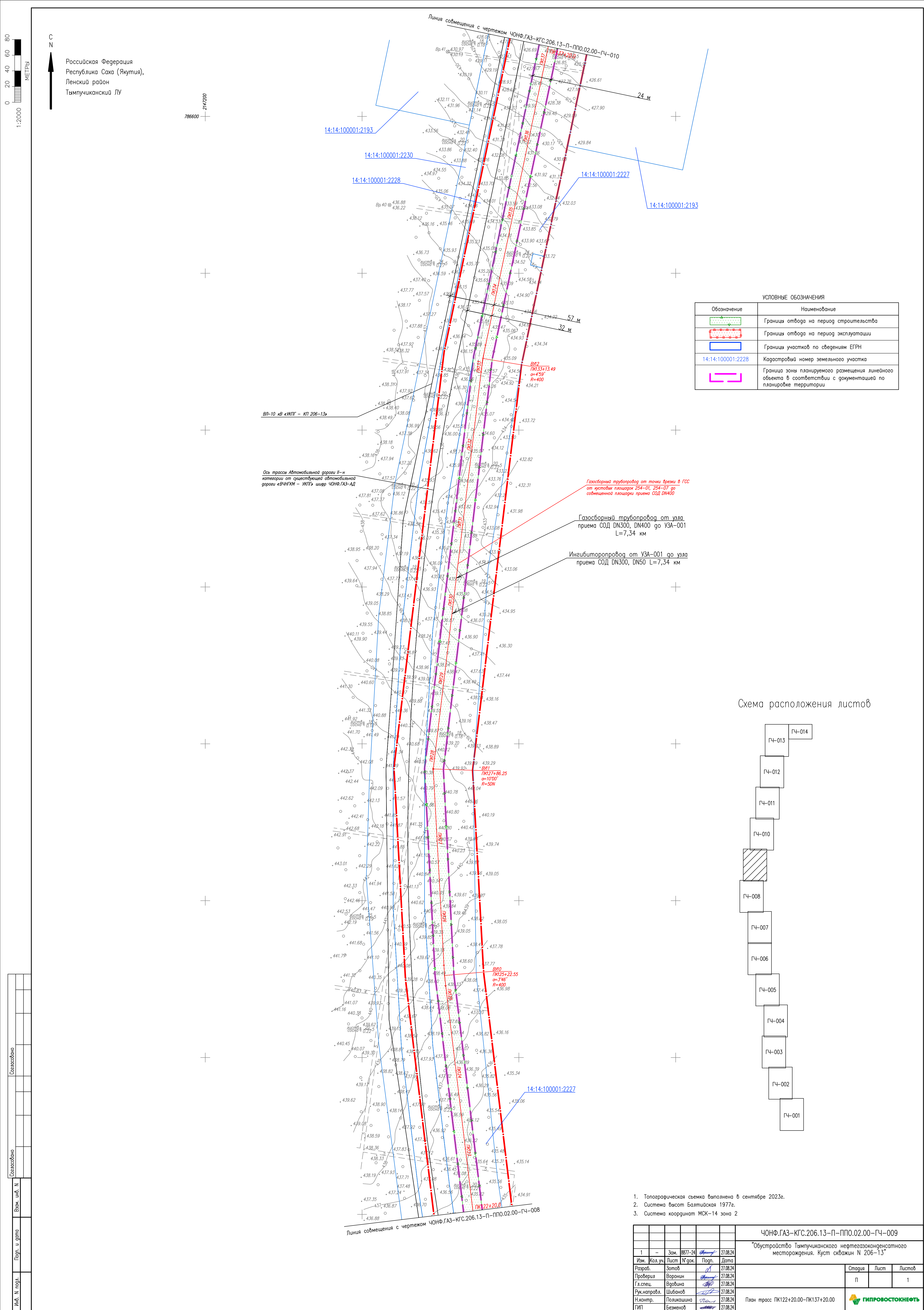




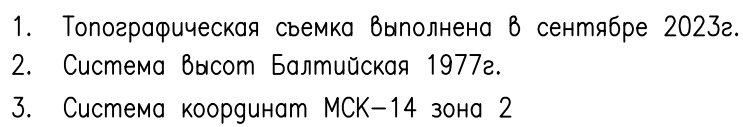











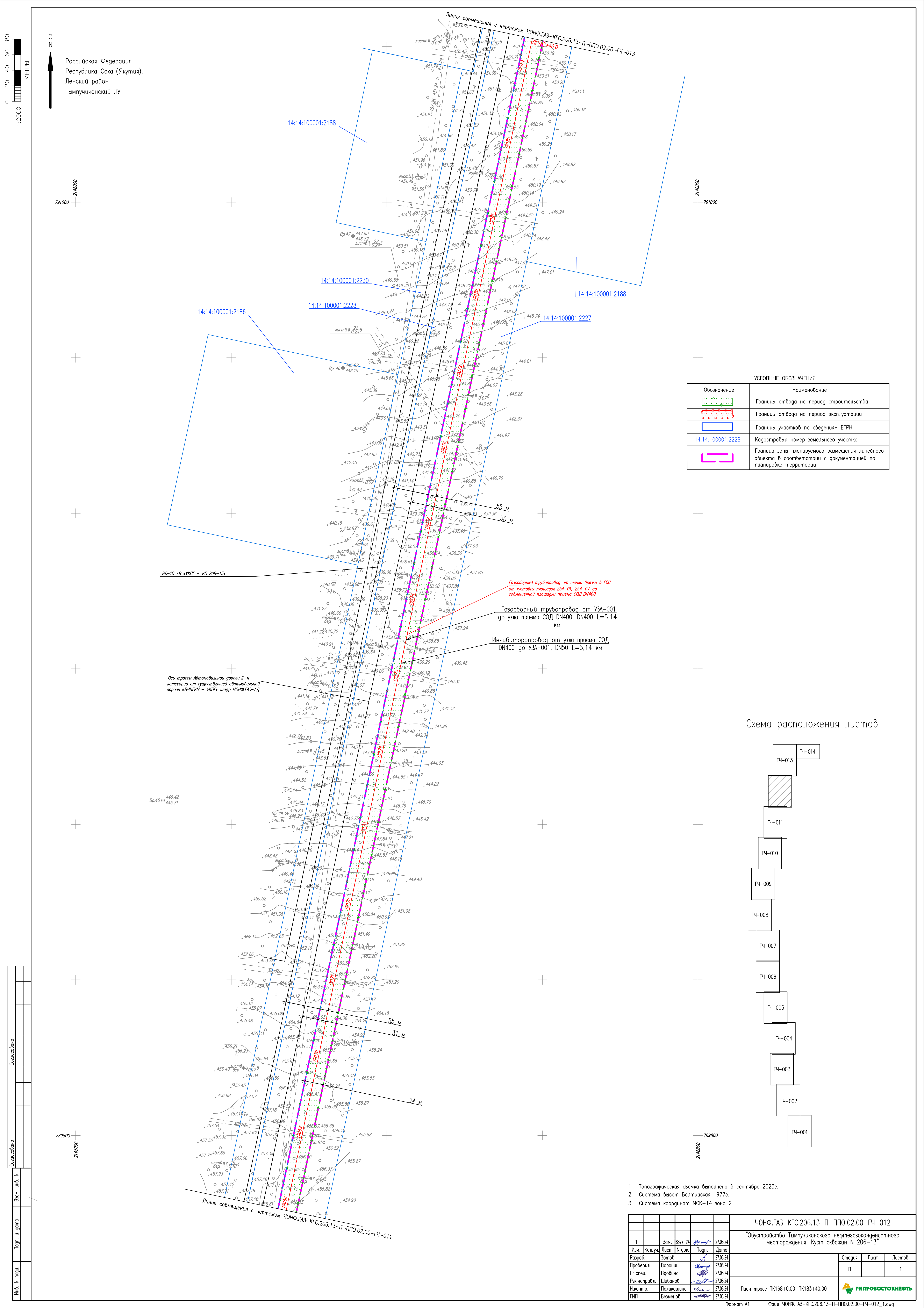


						ЧОНФ.ГАЗ-КГС.206.13-П-ППО.02.00-ГЧ-010		
3	-	Зам.	1599-24	<i>Андрей</i>	19.11.24	"Обустройство Тымышанского нефтегазоконденсатного месторождения. Куст скважин N 206-13"		
Изм.	Кол.уч.	Лист	N док.	Погн.	Дата			
Разрб.		Зотов		<i>А</i>	19.11.24	Статус	Лист	Листов
Проверил		Варонин		<i>Андрей</i>	19.11.24			
Гл. спец.		Вдовина		<i>И</i>	19.11.24	п		1
Рук.напроба.		Шибанов		<i>И</i>	19.11.24	План трасс ПК137+20.00-ПК152+60.00		
Н.контр.		Полякишина		<i>Елена</i>	19.11.24			
ГИП		Безменов		<i>Евгений</i>	19.11.24	 ГИПРОСТОЙКНЕФТЬ		











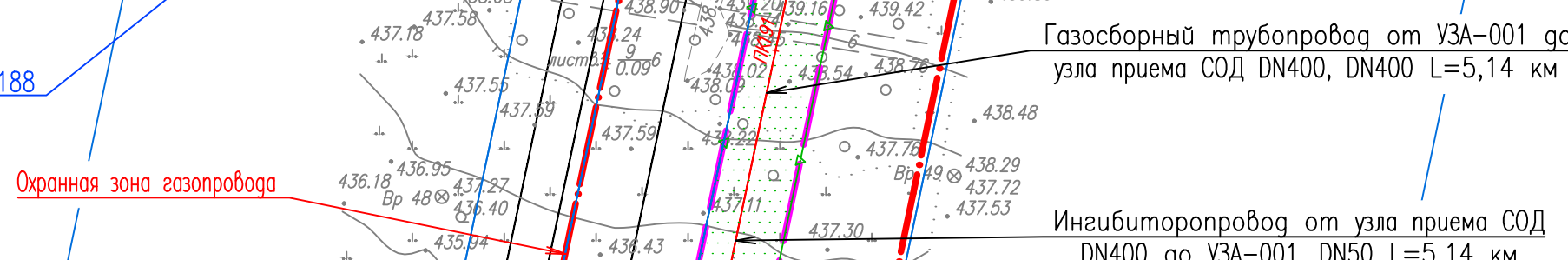
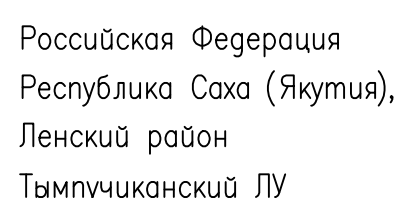
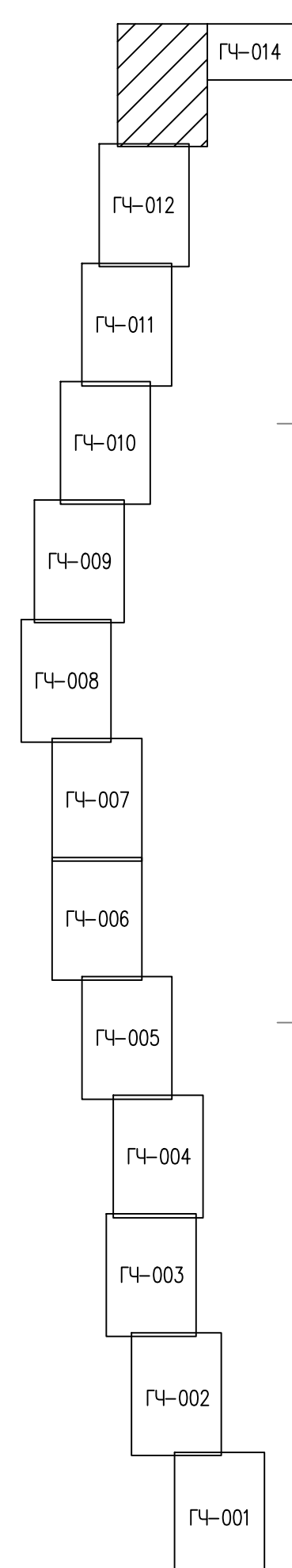



Схема расположения листов



1. Топографическая съемка выполнена в сентябре 2023г.
2. Система высот Балтийская 1977г.
3. Система координат МСК-14 зона 2

						ЧОНФ.ГАЗ-КГС.206.13-П-ППО.02.00-ГЧ-013		
1	-	Зам.	8877-24	<i>Александр</i>		"Обустройство Тимучиканского нефтегазоконденсатного месторождения. Куст скважин N 206-13"		
Изм.	Кол.уч.	Лист	N гок.	Погн.	Дата			
Разобр.		Зотов		<i>А</i>	27.08.24			
Проверил		Воронин		<i>Александр</i>	27.08.24	Стадия	Лист	Листов
Гл.спец.		Водина		<i>В</i>	27.08.24	П		1
Руководящ.		Шибанов		<i>Ш</i>	27.08.24	План трасс ПК183+40.00-ПК195+40.00		
Н.контр.		Полякашина		<i>П</i>	27.08.24			
ГИП		Безменов		<i>Б</i>	27.08.24			
						 <b>ГИПРОВОЛОКНЕФТЬ</b>		



020406080

1:2000

МЕТРЫ

С

↑

Н

Российская Федерация

Республика Саха (Якутия),

Ленский район

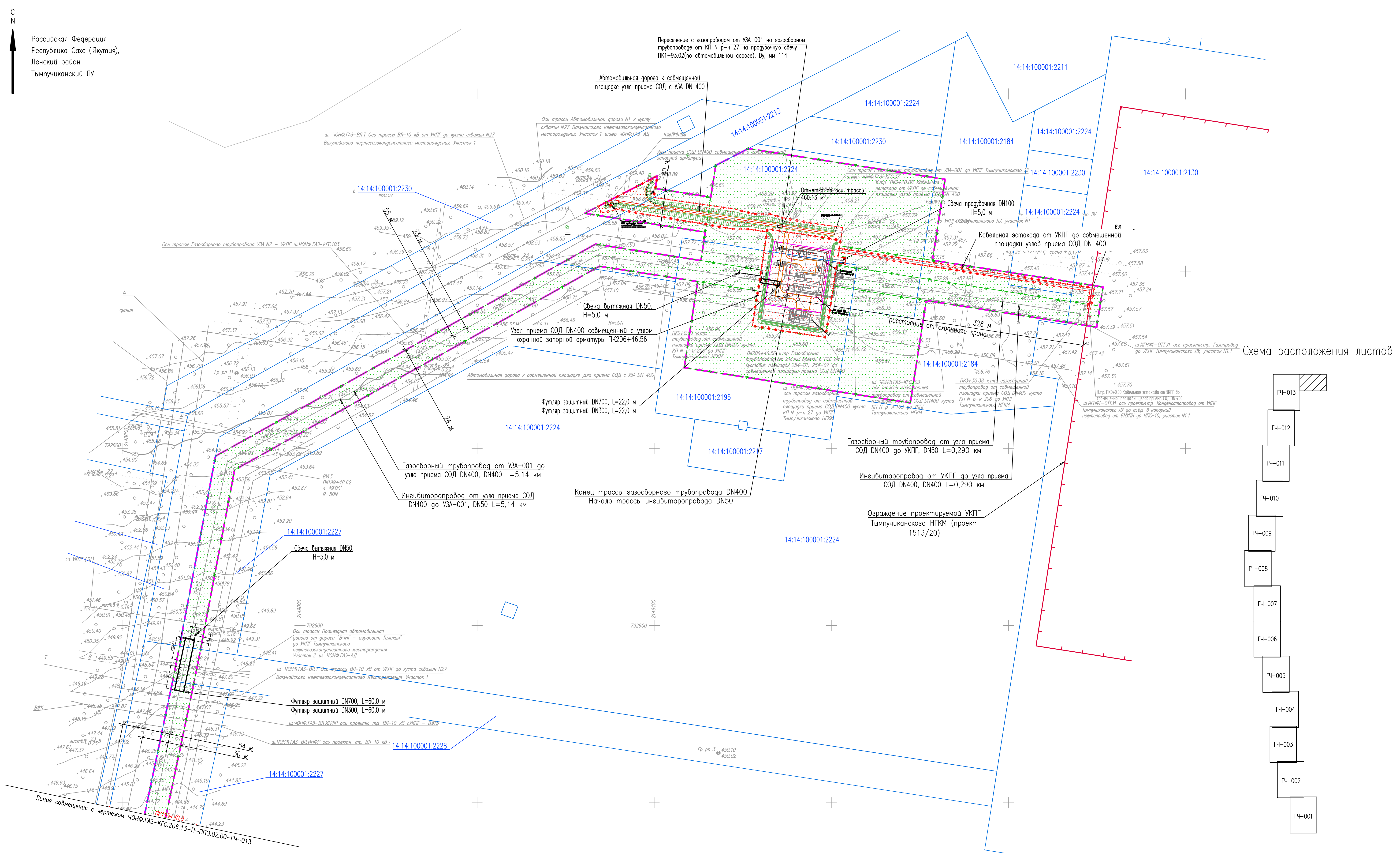
Тымпучиканский ЛУ

Согласовано

Взам. инб. №

Подп. и дата

Инб. № подл.



УСЛОВНЫЕ ОБОЗНАЧЕНИЯ	
Обозначение	Наименование
	Границы отвода на период строительства
	Границы отвода на период эксплуатации
	Границы участков по сведениям ЕГРН
14:14:100001:2228	Кадастровый номер земельного участка
	Граница зоны планируемого размещения линейного объекта в соответствии с документацией по планировке территории

1. Топографическая съемка выполнена в сентябре 2023г.

2. Система высот Балтийская 1977г.

3. Система координат МСК-14 зона 2

						ЧОНФ.ГАЗ-КГС.206.13-П-ППО.02.00-ГЧ-014
4	-	Зам.	9016-25	Взам.	20.10.25	"Обустройство Тымпучиканского нефтегазоконденсатного месторождения. Куст скважин N 206-13"
Изм.	Кол.уч.	Лист	№ док.	Погр.	Дата	
Разраб.	Зотов				20.10.25	
Проверил	Воронин				20.10.25	
Гл.спец.	Водына				20.10.25	
Н.контр.	Полякашина				20.10.25	План трасс ПК195+40.00-206+46.56
ГИП	Шибанов				20.10.25	
Формат А1						Файл ЧОНФ.ГАЗ-КГС.206.13-П-ППО.02.00-ГЧ-014_4.dwg

Статус

Лист

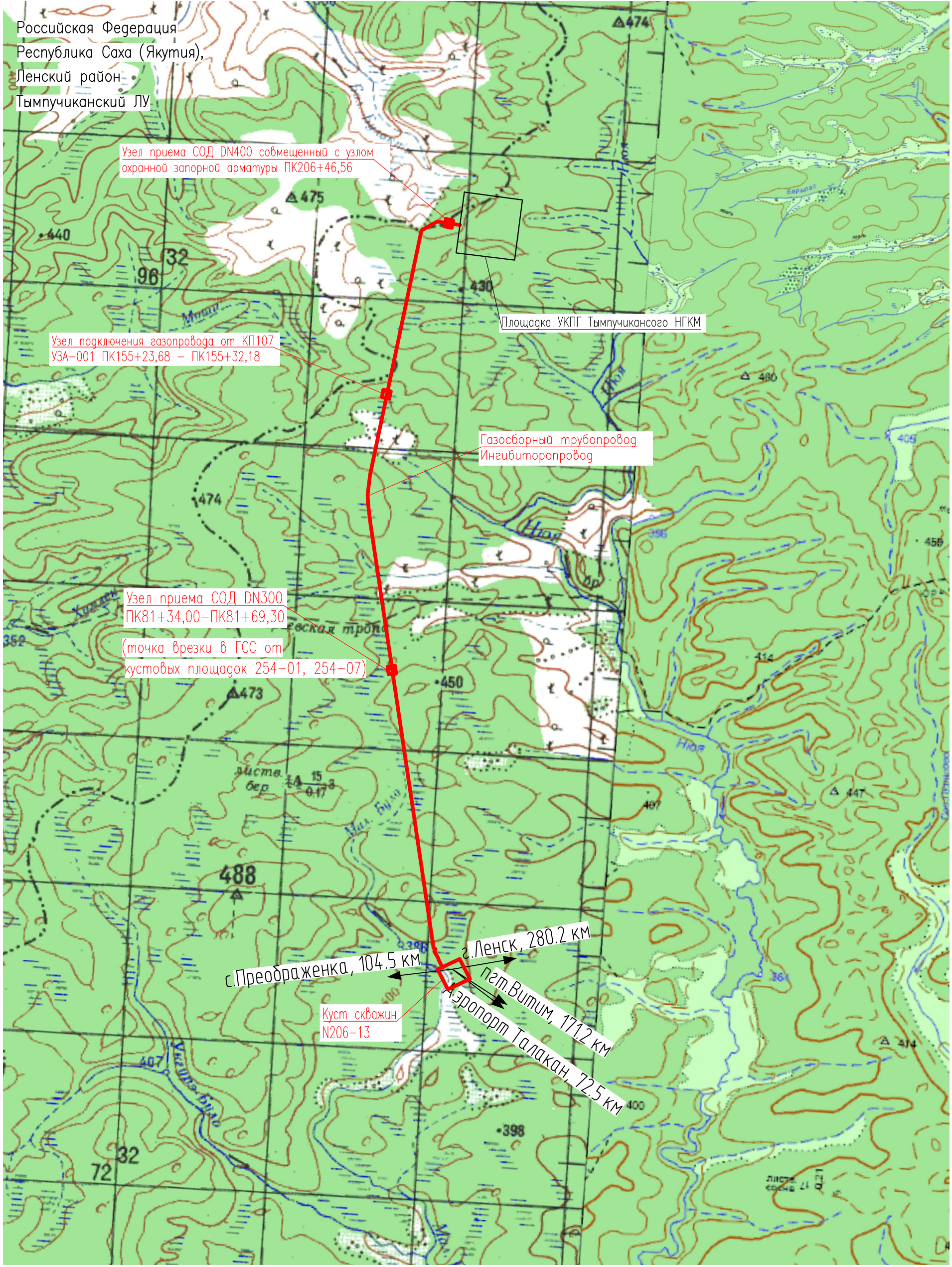
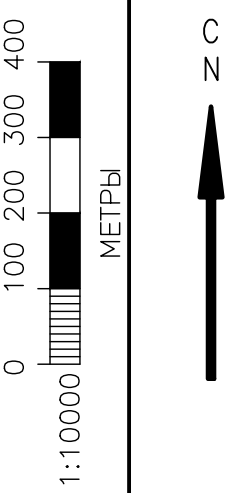
Листов

П

1

ГПРОВОСТОКНЕФТЬ





Инв. N подл.	Подп. и дата	Взам. инв. N	Согласовано				Согласовано				

ЧОНФ.ГАЗ-КГС.206.13-П-ППО.02.00-ГЧ-015					
"Обустройство Тымпучиканского нефтегазоконденсатного месторождения. Куст скважин N 206-13"					
1	-	Зам.	8877-24	<i>А.В.Воронин</i>	27.08.24
Изм.	Кол.уч.	Лист	N док.	Подп.	Дата
Разраб.		Зотов		<i>А.В.Воронин</i>	27.08.24
Проверил		Воронин		<i>А.В.Воронин</i>	27.08.24
Гл. спец.		Вдовина		<i>А.В.Воронин</i>	27.08.24
Рук.направл.		Шибанов		<i>А.В.Воронин</i>	27.08.24
Н.контр.		Поликашина		<i>А.В.Воронин</i>	27.08.24
ГИП		Безменов		<i>А.В.Воронин</i>	27.08.24
Схема размещения трасс и площадок					Стация Лист Листов П 1
Формат А3 Файл ЧОНФ.ГАЗ-КГС.206.13-П-ППО.02.00-ГЧ-015_1.dwg					ГИПРОВСТОКНЕФТЬ



